

KATASTR
ČÍSLO PARCELY
POVRCH ÚZEMI
VZDÁLENOST ŠACHET

BRNO, STYRICE	
1822/1	
ASFALT	
0.75	10.10

KATASTR
ČÍSLO PARCELY
POVRCH ÚZEMÍ
VZDÁLENOST ŠACHET

0.74	

	BRNO, STYRICE
	1822/1
	ASFALT
42.58	

0.70


	KATASTR
	ČÍSLO PARCELY
	POVRCH ÚZEMÍ
6,29	VZDÁLENOST ŠACHTY

BRNO, STYRICE	
1822/1	
ASFALT	
0.75	9.75


KATASTR
ČÍSLO PARCELY
POVRCH ÚZEMÍ
VZDÁLENOST ŠACHET

BRNO, STYŘICE	
1822/1	
ASFALT	
0.75	9.75

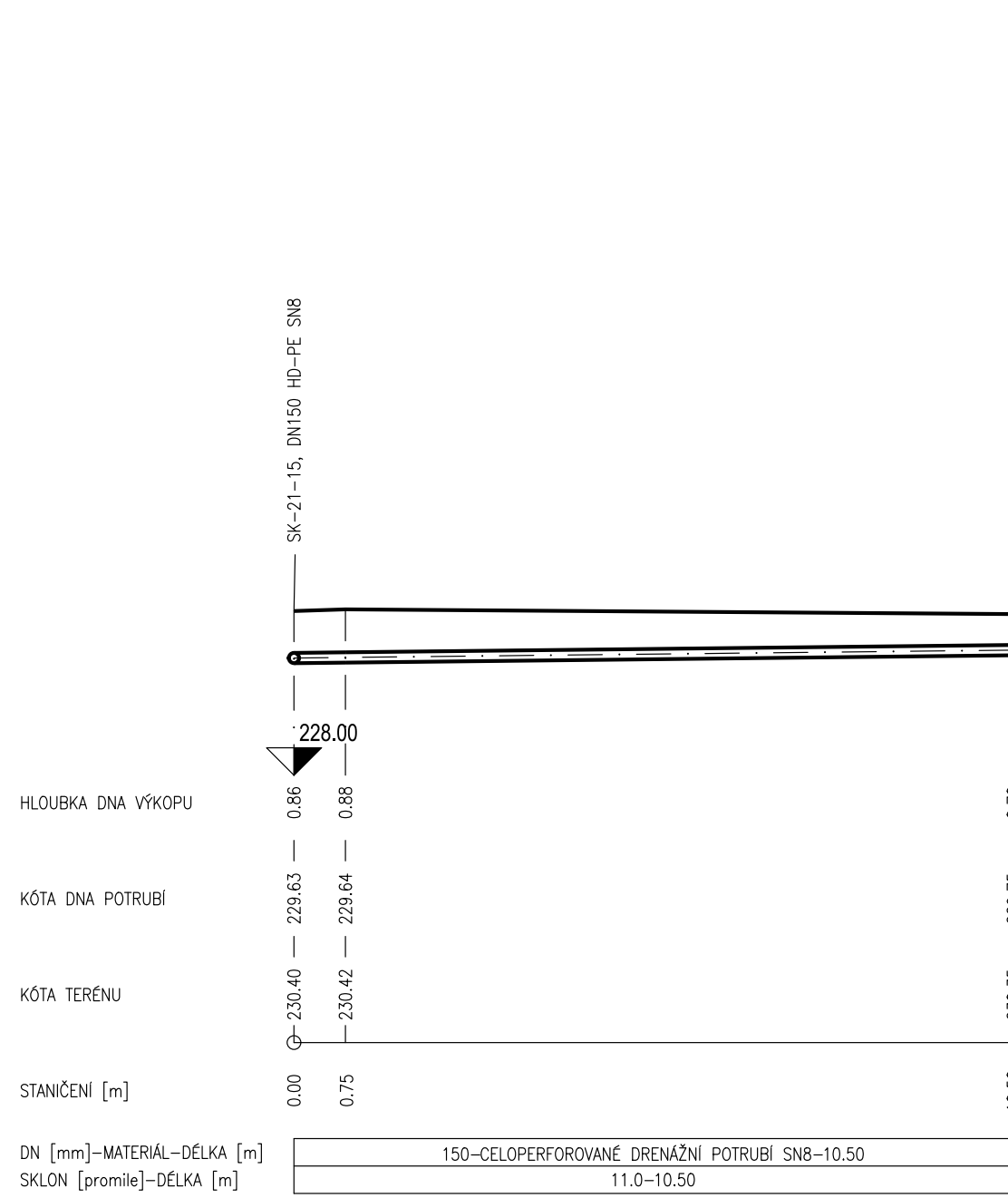
SK-21-14
MĚŘTKO:1:100/100



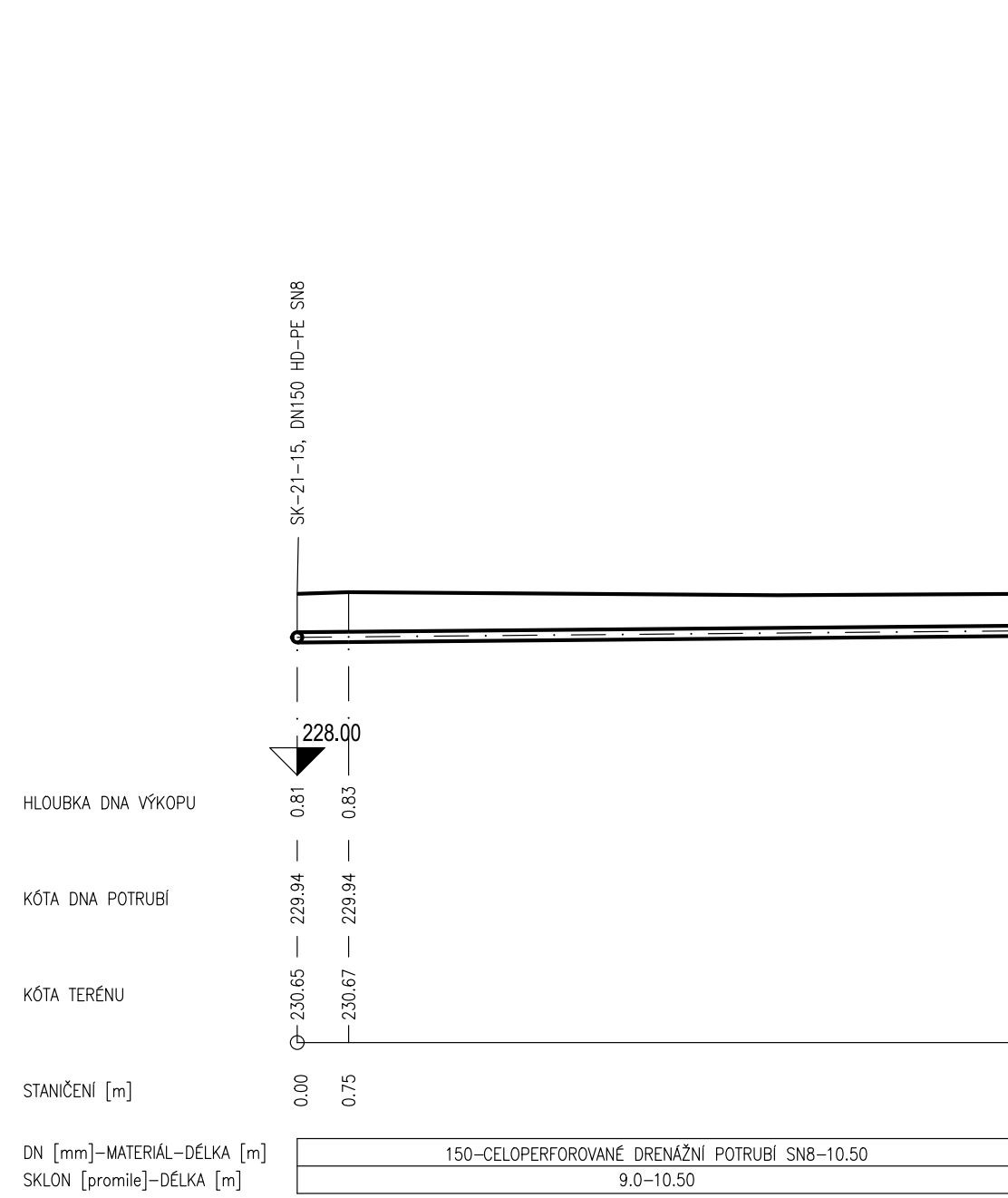
SK-21-15
MÉRITKO:1:100/100



SK-21-16
MÉRITKO:1:100/100



SK-21-17
MĚŘITKO: 1:100/100



KATASTR
ČÍSLO PARCELY
POVRCH ÚZEMI
VZDÁLENOST ŠACHET

BRNO, STÝŘICE	
1822/1	
ASFALT	
1.50	9.40

K
Č
P
V

BRNO, STYRICE	
1822/1	
ASFALT	
0.75	6.50

KATASTR
ČÍSLO PARCELY
POVRCH ŹEMI
VZDÁLENOST ŠA

BRNO, STYRICE	
1822/1	
ASFALT	
0.75	9.75


KATASTR
ČÍSLO PARCELY
POVRCH ÚZEMI
VZDÁLENOST ŠACHET

BRNO, STYŘICE	
1822/1	
ASFALT	
0.75	9.75

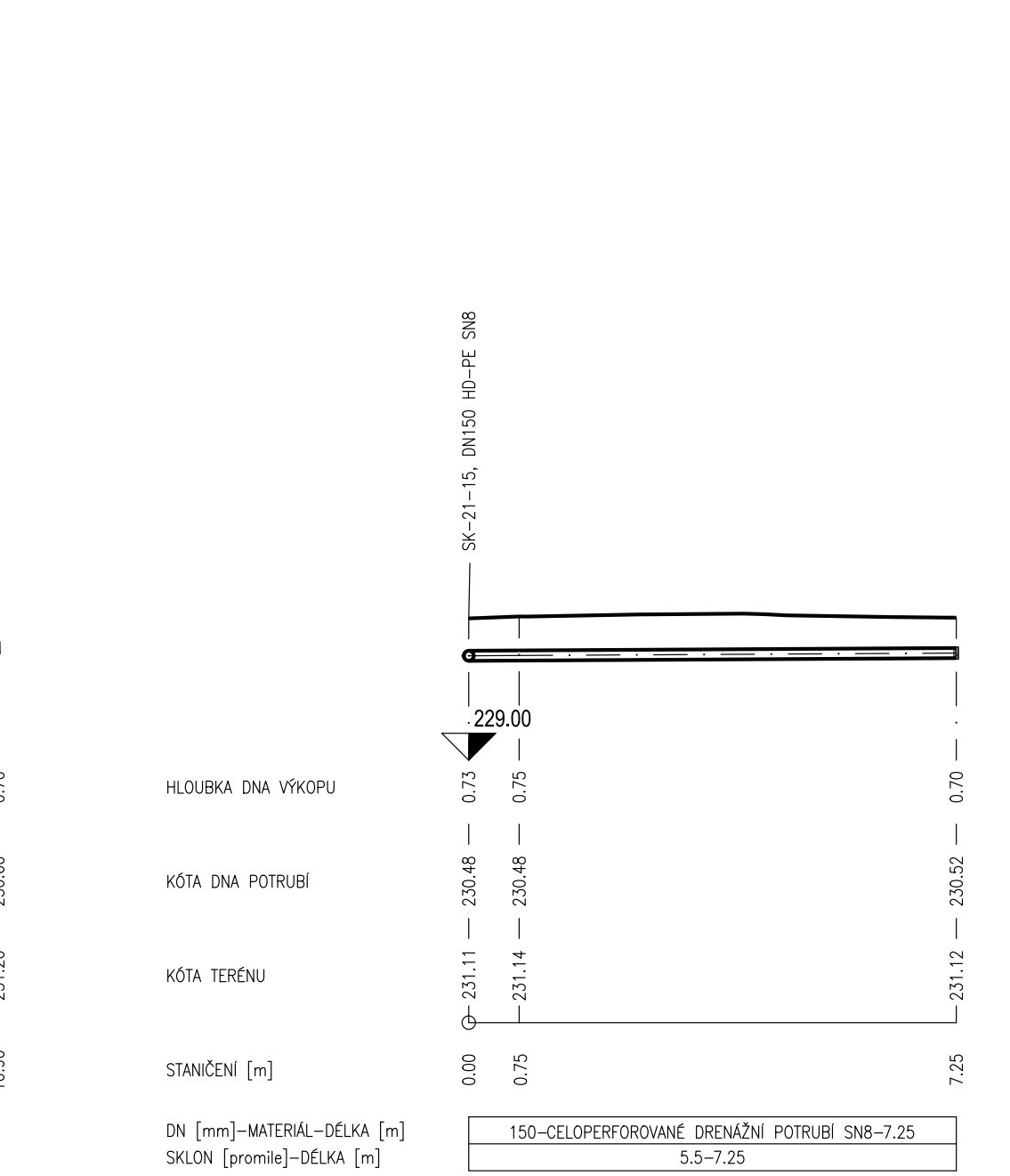
KATASTR	
ČÍSLO PARCELY	
POVRCH ÚZEMÍ	
VZDÁLENOST ŠACHET	1.50

BRNO, STÝŘICE
1822/1
ASFALT
9.50

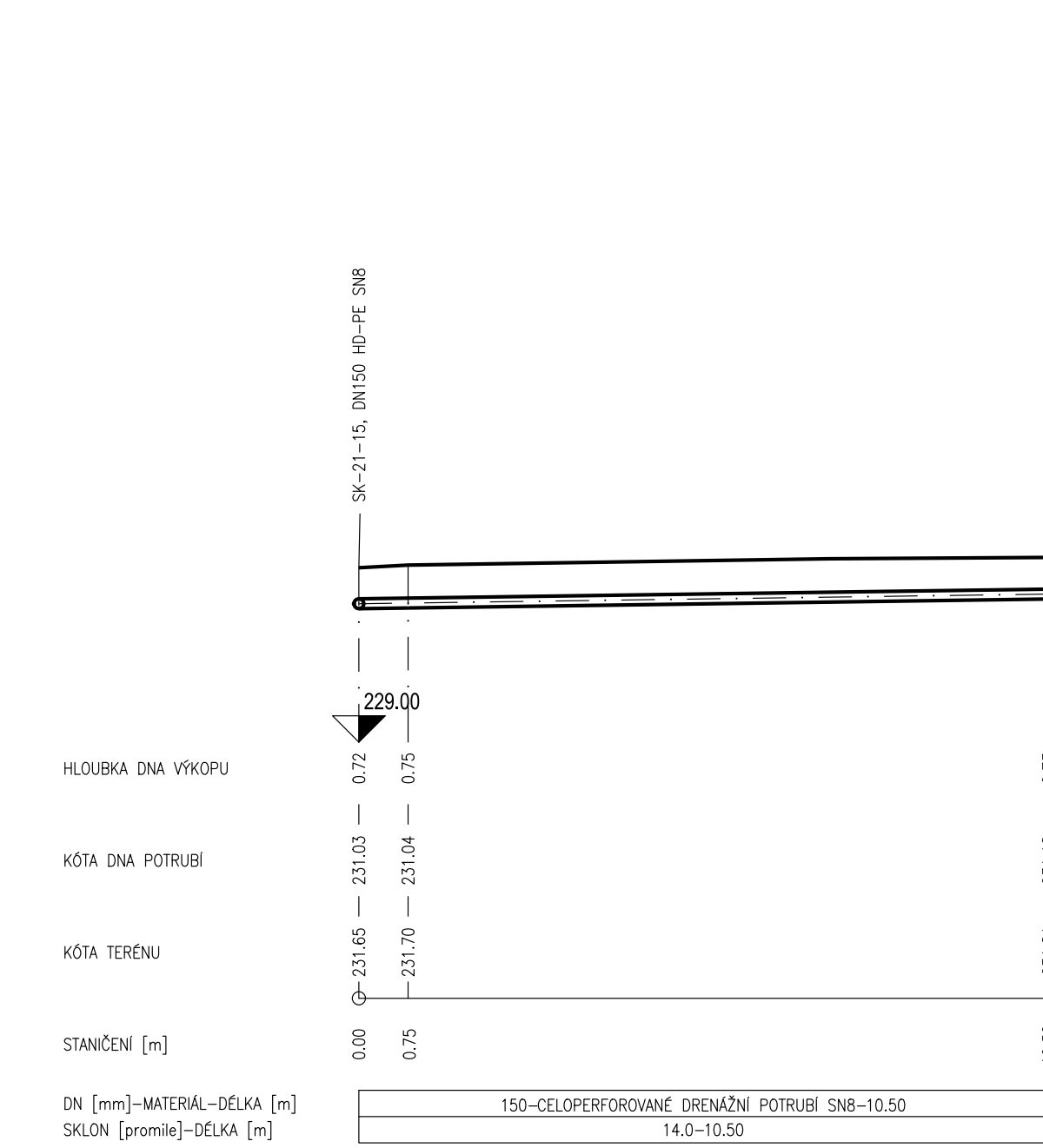
SK-21-18
MĚŘITKO:1:100/100



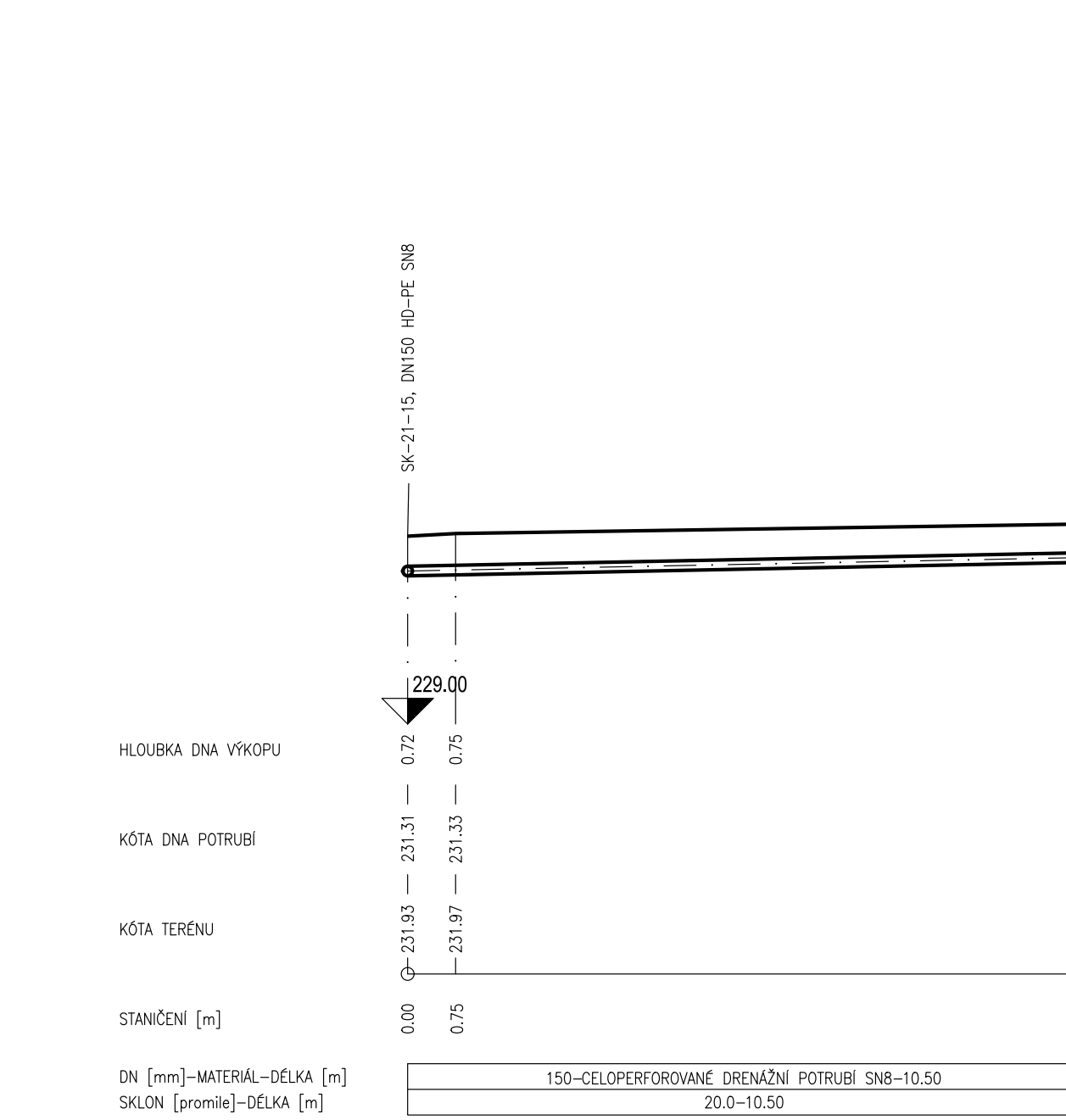
9




SK-21-
MÉRITKO:1:100,



SK-21-21
MĚŘITKO:1:100/100



SK-21-2
MĚŘÍTKO: 1:100/100



D.1.2 FÁZE 3

SOUŘADNICOVÝ SYSTÉM: S-JTS
VÝŠKOVÝ SYSTÉM: B.p.v.

VEDOUCÍ PROJEKTANT - HIP	ING. PETR BUOK	
ZODPOVĚDNÝ PROJEKTANT	ING. JIŘÍ VÍTEK	
VYPRACOVAL	LENKA RYBNÍČKOVÁ	
KONTROLOVAL	ING. ARCH. MICHAELA VACKOVÁ, PH.D.	

projek

0	ZAK. Č. 20797
---	---------------

DATUM	UNOR 20
FORMÁT	10 x A4
MĚŘÍTKO	1:100/10
STUPEŇ	PDP6
ZAK. ČÍSLO	200180

Č. SOUPRAVY	Č. VÝKRESU
	03
